

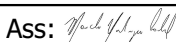


Tipos de Costa

- Manguezal / Barra de Rio
- ⊕ Ponto de Vazamento
- Bloco FZA-M-59

EMPRESA: 		CLIENTE:  PETROBRAS	
EMPREENDIMENTO: Atividade de Perfuração Marítima no Bloco FZA-M-59		Número de Referência:	
PROJETO: Relatório Técnico de Modelagem de Transporte de Óleo		ÁREA: BACIA DA FOZ DO AMAZONAS	
TÍTULO: Detalhamento da Linha de Costa Considerada na Modelagem de Dispersão de Óleo no Bloco FZA-M-59			
Sist. de Coord.:SIRGAS 2000	EXEC.: Flavia Pozzi	VERIF. Marcelo Cabral	APROV.:Marcelo Cabral
ESCALA: 1:8.220.004,903291	REV.: 00	DESC.: Emissão Original	FOLHA:
DATA: 26/10/2022	Ass: 	N.º PROOCEANO_MO_2022	